

岩木山 登山マップ



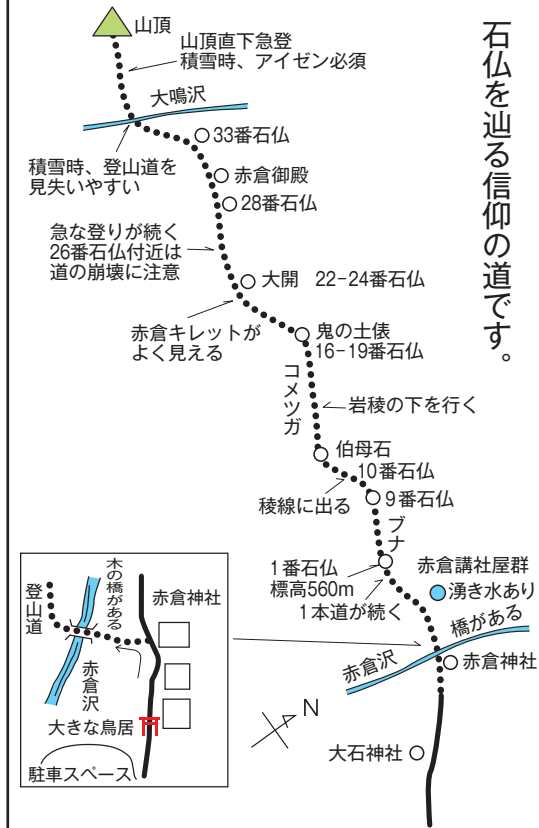
【発行元】岩木山環境保全協議会 (☎0172-35-1128)

- 登山道の状況・情報に関すること
岩木トレイルセンター (☎0172-83-2093)
- 登山中の事故・遭難に関すること
青森県山岳遭難防止対策協議会弘前支部 (☎0172-32-0111)
- 岩木山周辺の観光情報に関すること
岩木山観光協会 (☎0172-83-3000)

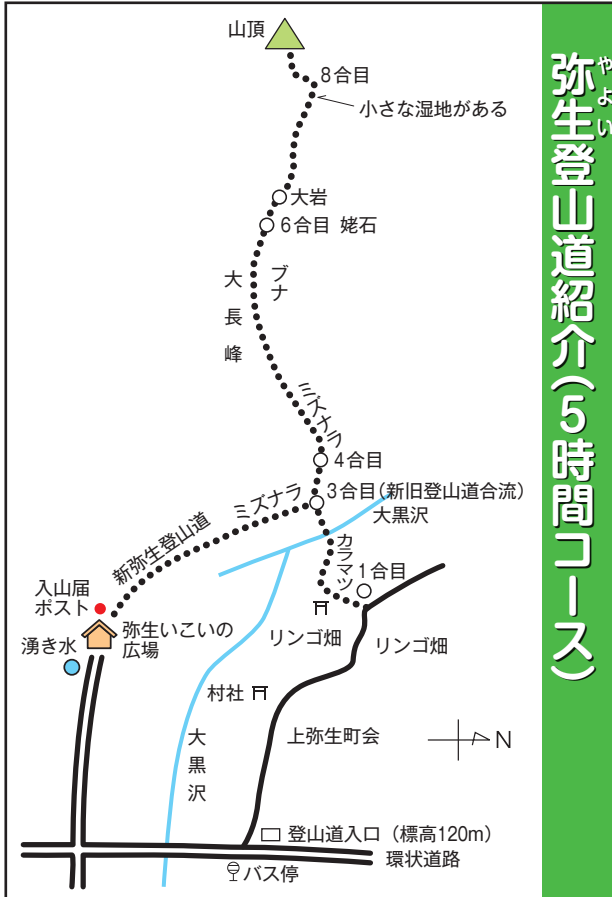
※各登山道のコース時間は登山の際の目安です。往復ではありませんのでご注意ください。

赤倉登山道紹介(4時間30分コース)

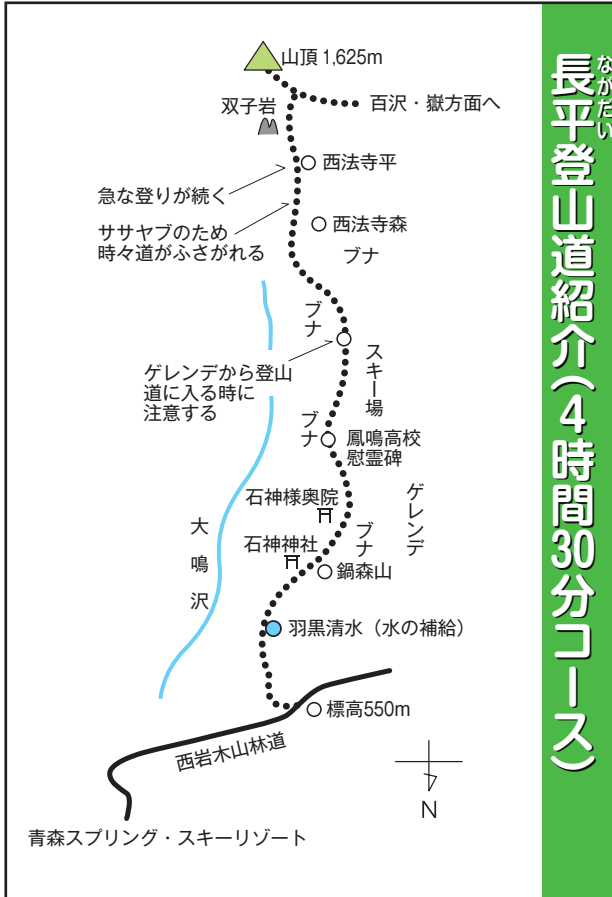
石仏を巡る信仰の道です。



弥生登山道紹介(5時間コース)

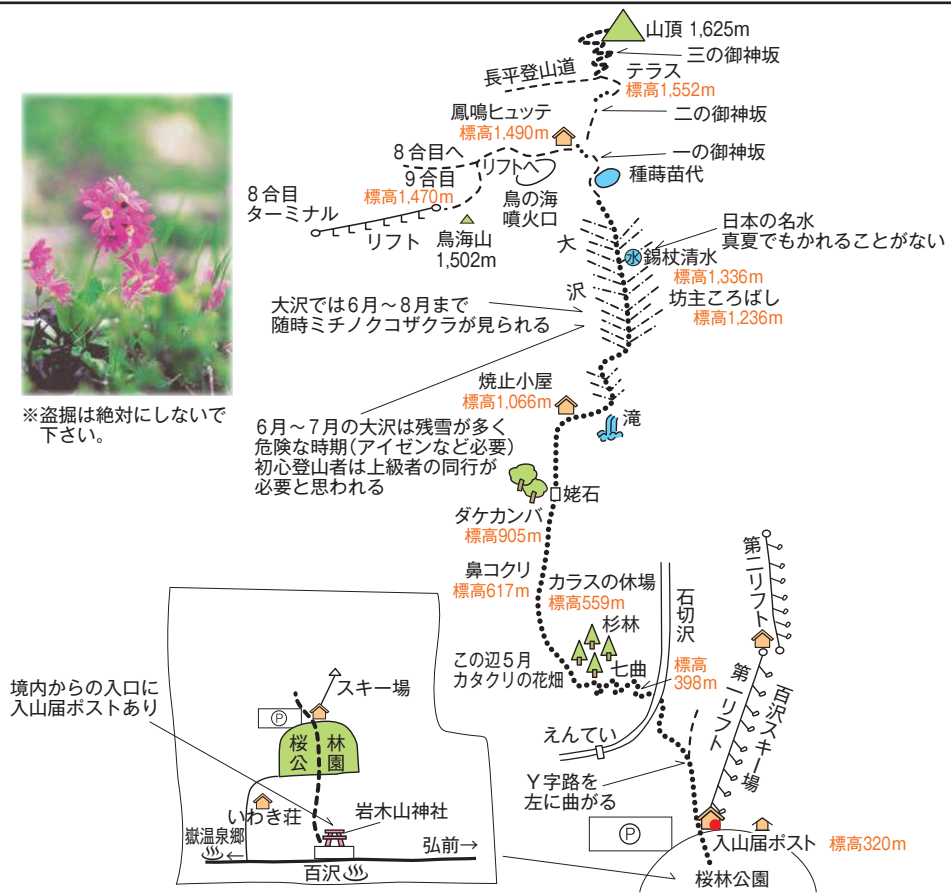


長平登山道紹介(4時間30分コース)



百沢登山道紹介(5時間コース)

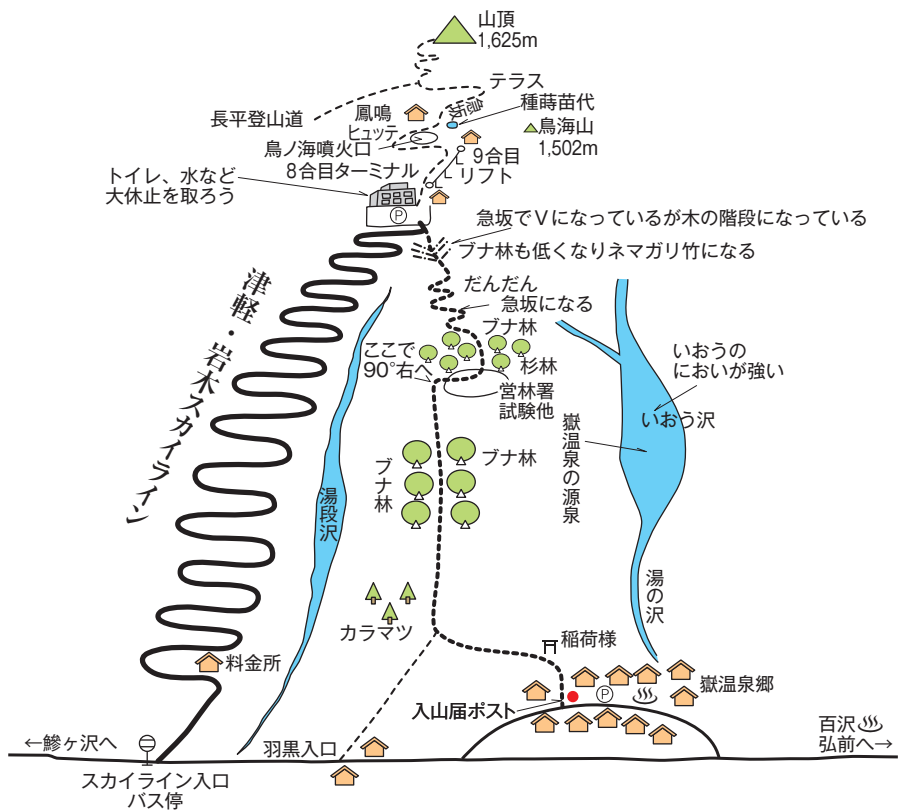
中・上級向きな代表コース、冬山コースとしてもポピュラー、高山植物もよく見られる。おみ坂では落石に注意。



※盗掘は絶対にしないで下さい。

だけ 嶽登山道紹介(4時間コース)

一般向き、初心者でもOK。よく学校の登山にこのコースが使われる。鳳鳴ヒュッテより上部では落石に注意。

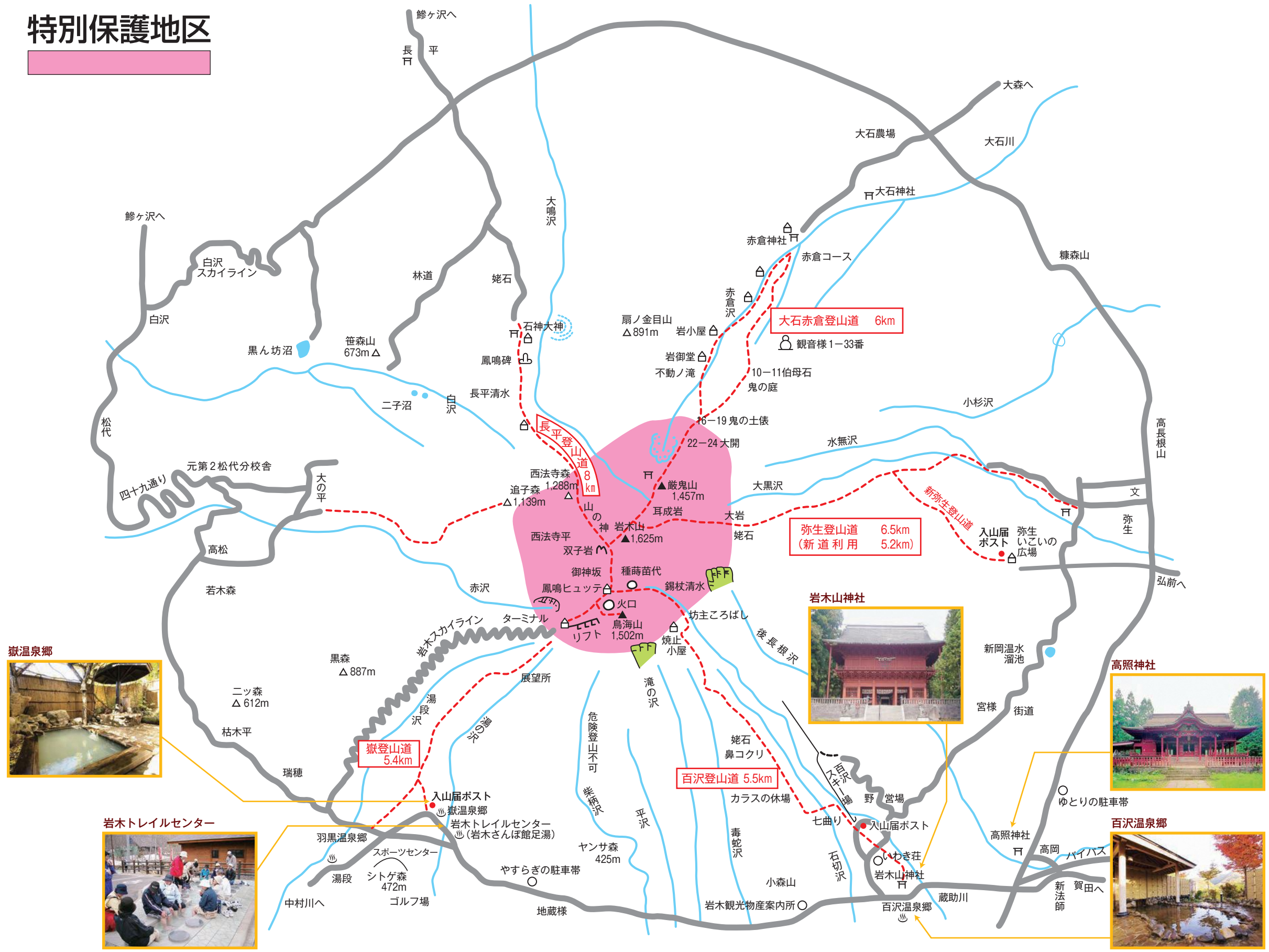


特別保護地区



津軽国定公園

岩木山登山マップ



嶽温泉郷



岩木トレイルセンター



高照神社



百沢温泉郷



岩木山神社